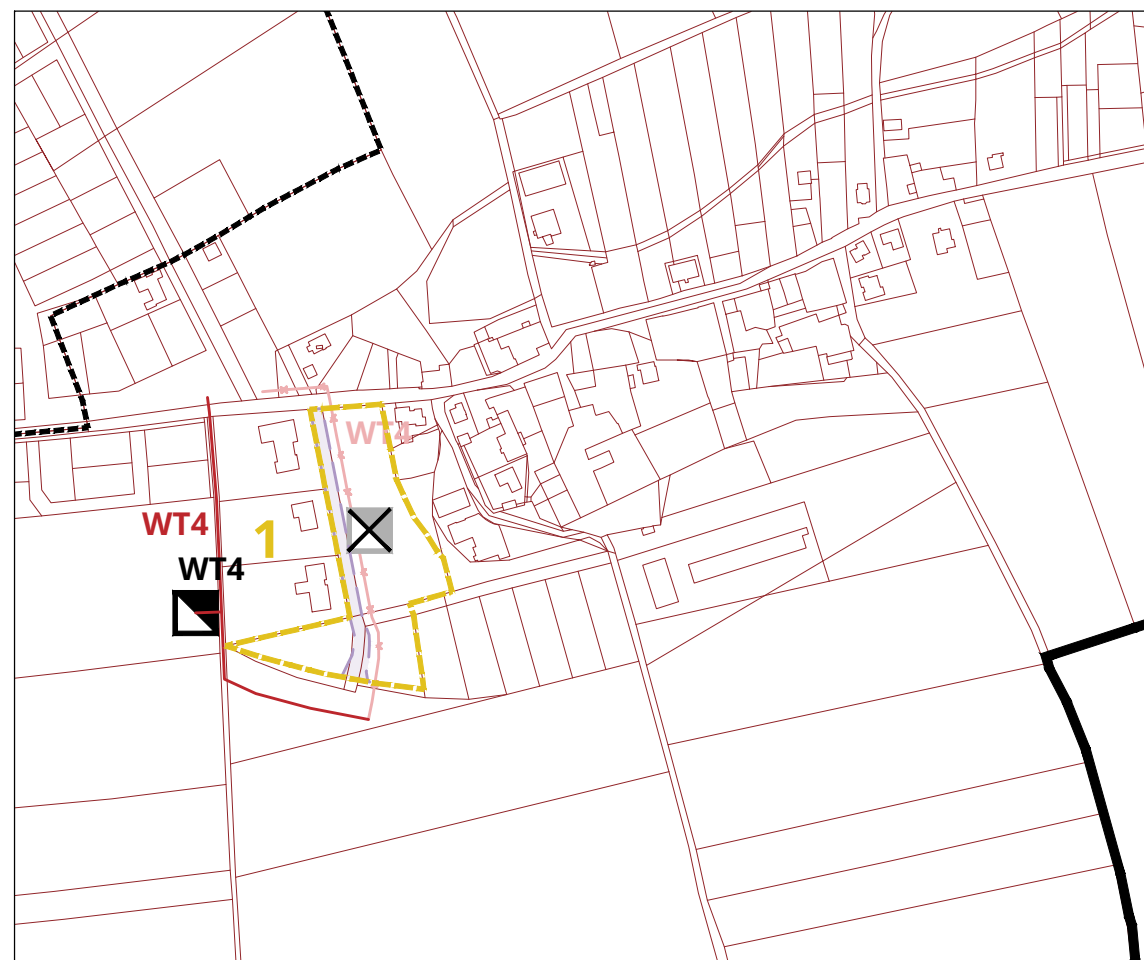
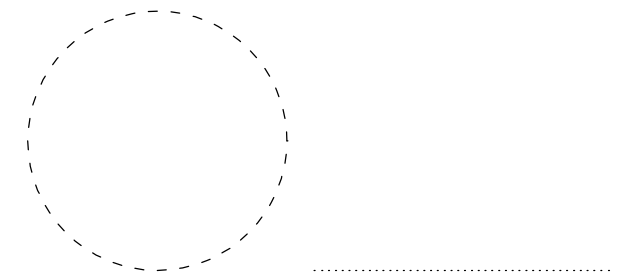


Záznam o nabytí účinnosti změny č. 2 územního plánu obce Jenštejn

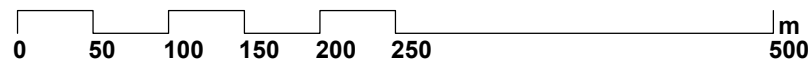
číslo usnesení
 číslo jednací
 datum vydání
 datum nabytí účinnosti

pořizovatel Odbor stavebního úřadu, územ. plánování a památkové péče
 Městský úřad Brandýs nad Labem-Stará Boleslav
 Masarykovo náměstí 1/6,
 250 01 Brandýs nad Labem - Stará Boleslav
 +420 326 909 138, petra.drabkova@brandysko.cz

oprávněná úřední osoba Ing. Petra Drábková



1 : 5 000



LEGENDA

	Hranice administrativního území obce	
	Hranice katastrálních území	
	Hranice pozemků	
	Řešené území vč. označení	
STAV	NÁVRH	RUŠENO
VPS bodové		
		Trafostanice
VPS liniové		
		Kabelové připojení trafostanic
VPS plošné		
		Dopravní infrastruktura

pořizovatel
acquirer Odbor stavebního úřadu, územ. plánování a památkové péče
 Městský úřad Brandýs nad Labem-Stará Boleslav
 Masarykovo náměstí 1/6,
 250 01 Brandýs nad Labem - Stará Boleslav
 +420 326 909 138, petra.drabkova@brandysko.cz

opr. úř. osoba Ing. Petra Drábková

objednatel
client obec Jenštejn
 9. května 60, 250 73 Jenštejn
 +420 286 851 985, info@jenstejn.com

pověřený zastupitel Norbert Hlaváček - starosta obce

stupeň
phase Změna č. 2 ÚP - návrh pro veřejné projednání

zpracovatel
architect

unit UNIT architekti, s.r.o.
 Thákurova 9,
 166 34 Praha 6
 +420 224 356 470
 info@unitarch.eu

hlavní architekt
chief architect prof. Ing. arch. Michal Kohout

Ing. arch. Filip Tittl

vedoucí projektu
job architect Ing. arch. Lukáš Havelka

datum
date 07/ 2022

název a číslo výkresu
drawing title **Změna č. 2 územního plánu Jenštejn:
 03 Výkres veřejně prospěšných staveb**

měřítko / formát
scale 1 : 5 000 / 420 x 297 mm

vypracovali
prepared by Ing. arch. Lukáš Havelka
 Ing. arch. Zdenka Kornoušková Řihová

Ing. Petr Hrdlička / technická infrastruktura

Ing. arch. Petr Preininger / dopravní infrastruktura

Ing. Michal Kovář / koncepce uspořádání krajiny