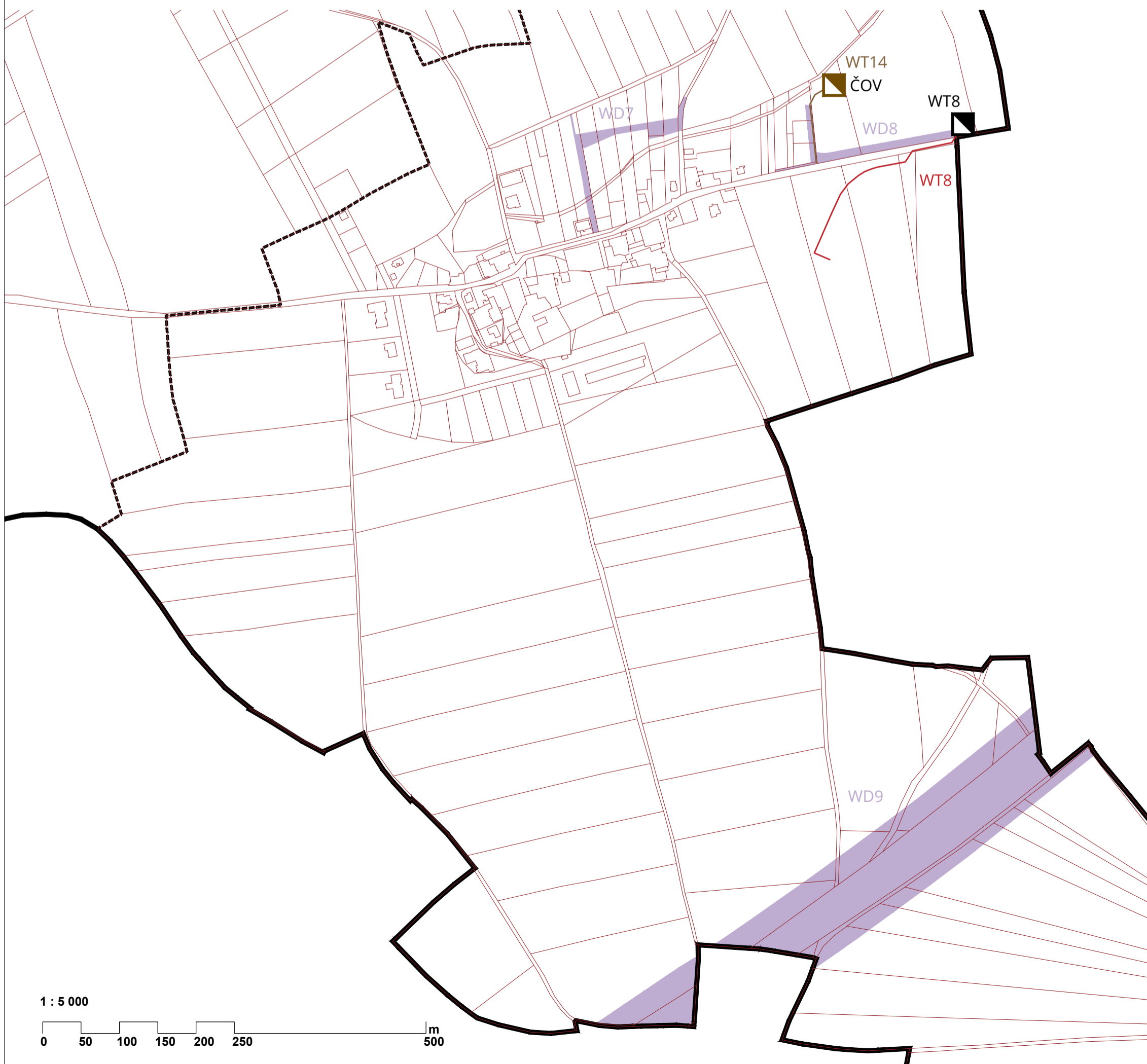
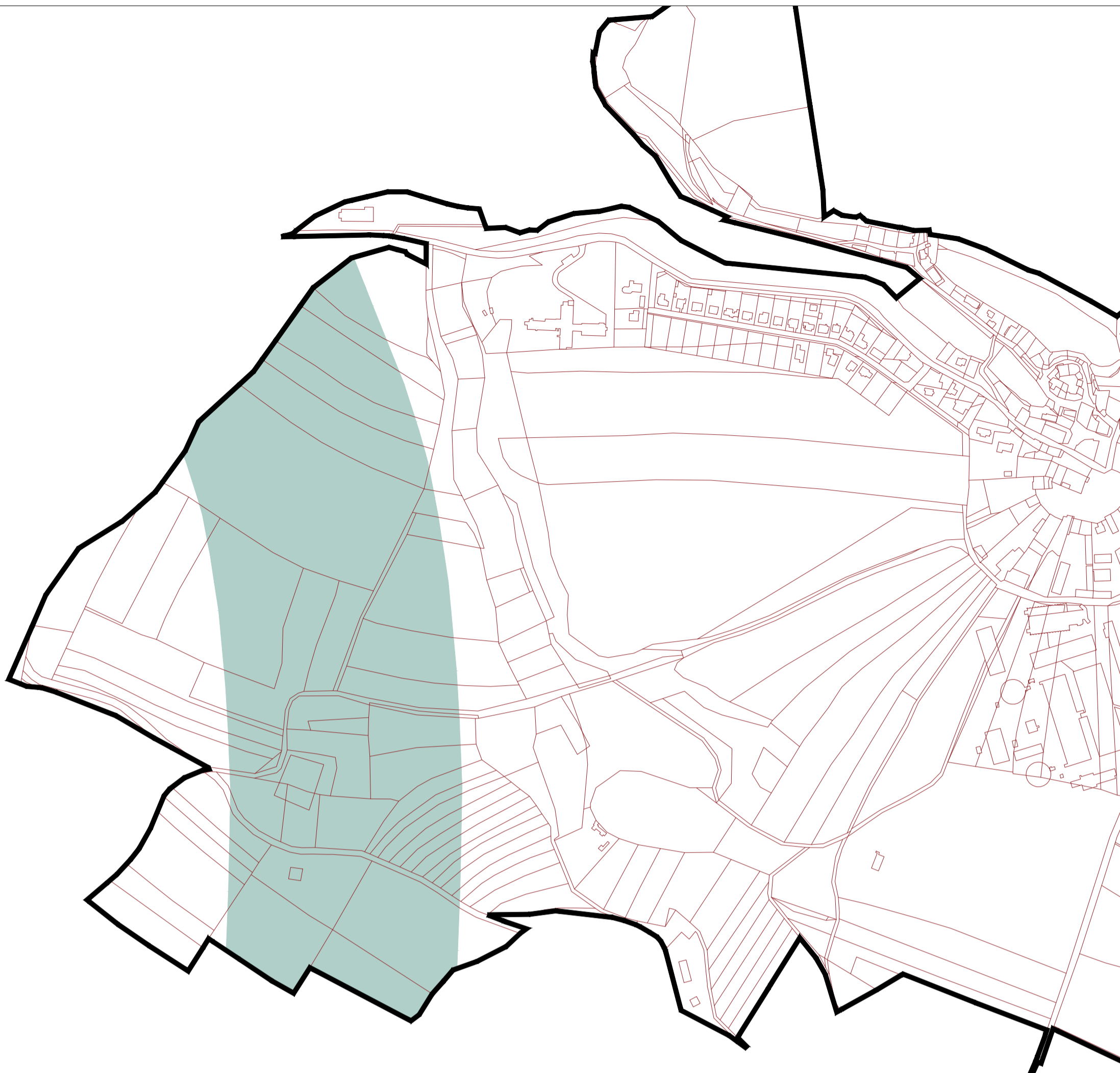


LEGENDA

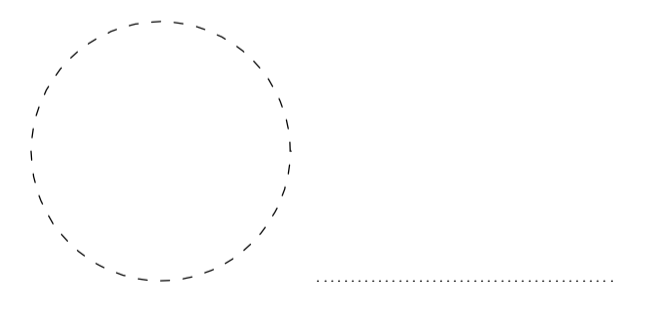
	Hranice administrativního území obce
	Hranice katastrálních území
	Hranice pozemků
VPS bodové	
	Čistička odpadních vod
	Trafostanice
VPS liniové	
	Kanalizace
	Kabelové připojení trafostanic
VPS plošné	
	Dopravní infrastruktura
	Územní rezerva pro prověření umístění trasy SOKP



Záznam o nabytí účinnosti změny č. 1 územního plánu obce Jenštejn

číslo usnesení
 číslo jednací
 datum vydání
 datum nabytí účinnosti

pořizovatel
 Obeční úřad Jenštejn
 9. května 60, 250 73 Jenštejn
 +420 286 851 985, info@jenstejn.cz
 oprávněná úřední osoba Ing. akad. arch. Sylva Matějková



pořizovatel
 squarer Obeční úřad Jenštejn
 9. května 60, 250 73 Jenštejn
 +420 286 851 985, info@jenstejn.cz

kontaktní osoba
 contact Ing. akad. arch. Sylva Matějková

objednatel
 client obec Jenštejn
 9. května 60, 250 73 Jenštejn
 +420 286 851 985, info@jenstejn.com

kontaktní osoba
 contact Ing. Zuzana Dvořáková

stupeň
 phase Změna č. 1 ÚP

zpracovatel
 architect

unit
 architekti
UNIT architekti, s.r.o.
 Thákurova 9,
 166 34 Praha 6
 +420 224 356 470
 info@unitarch.eu

hlavní architekt
 chief architect prof. Ing. arch. Michal Kohout
 Ing. arch. Filip Tittl

vedoucí projektu
 job architect Ing. arch. Lukáš Havelka

datum
 date 2 / 2018

název a číslo výkresu
 drawing title **Změna č. 1 územního plánu Jenštejn:
 03 Výkres veřejně prospěšných staveb**

měřítko / formát
 scale 1 : 5 000 / 420 x 594 mm

vypřacovali
 prepared by Ing. arch. Lukáš Havelka
 Ing. arch. Eliška Štefaničová
 Ing. Petr Hrdlička / technická infrastruktura
 Ing. arch. Petr Preininger / dopravní infrastruktura
 Ing. Michal Kovář / koncepce uspořádání krajiny