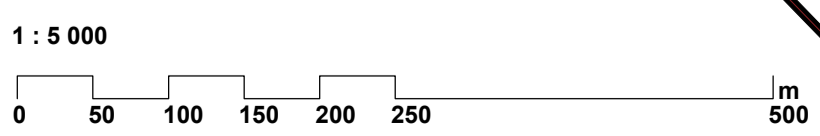
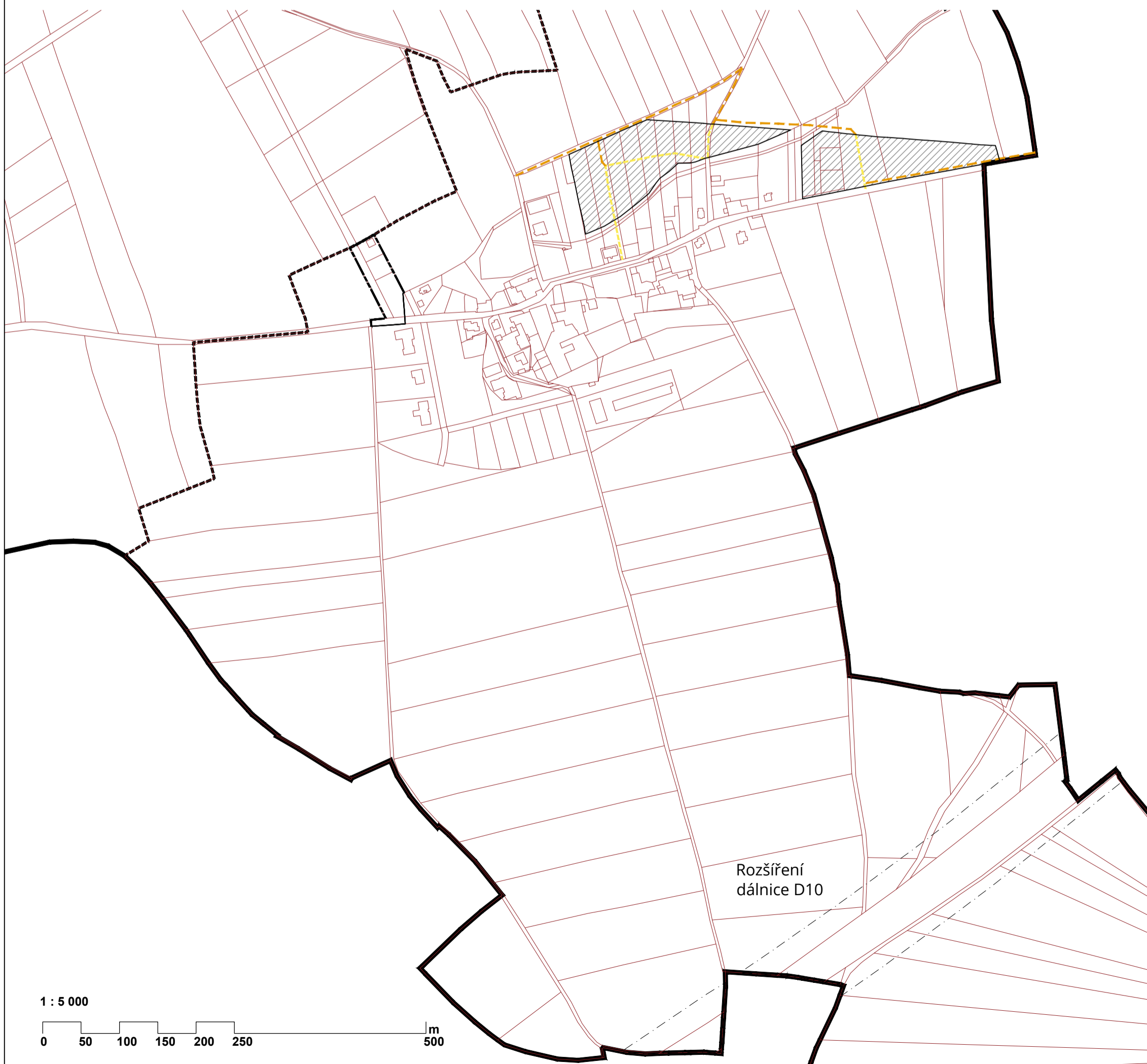
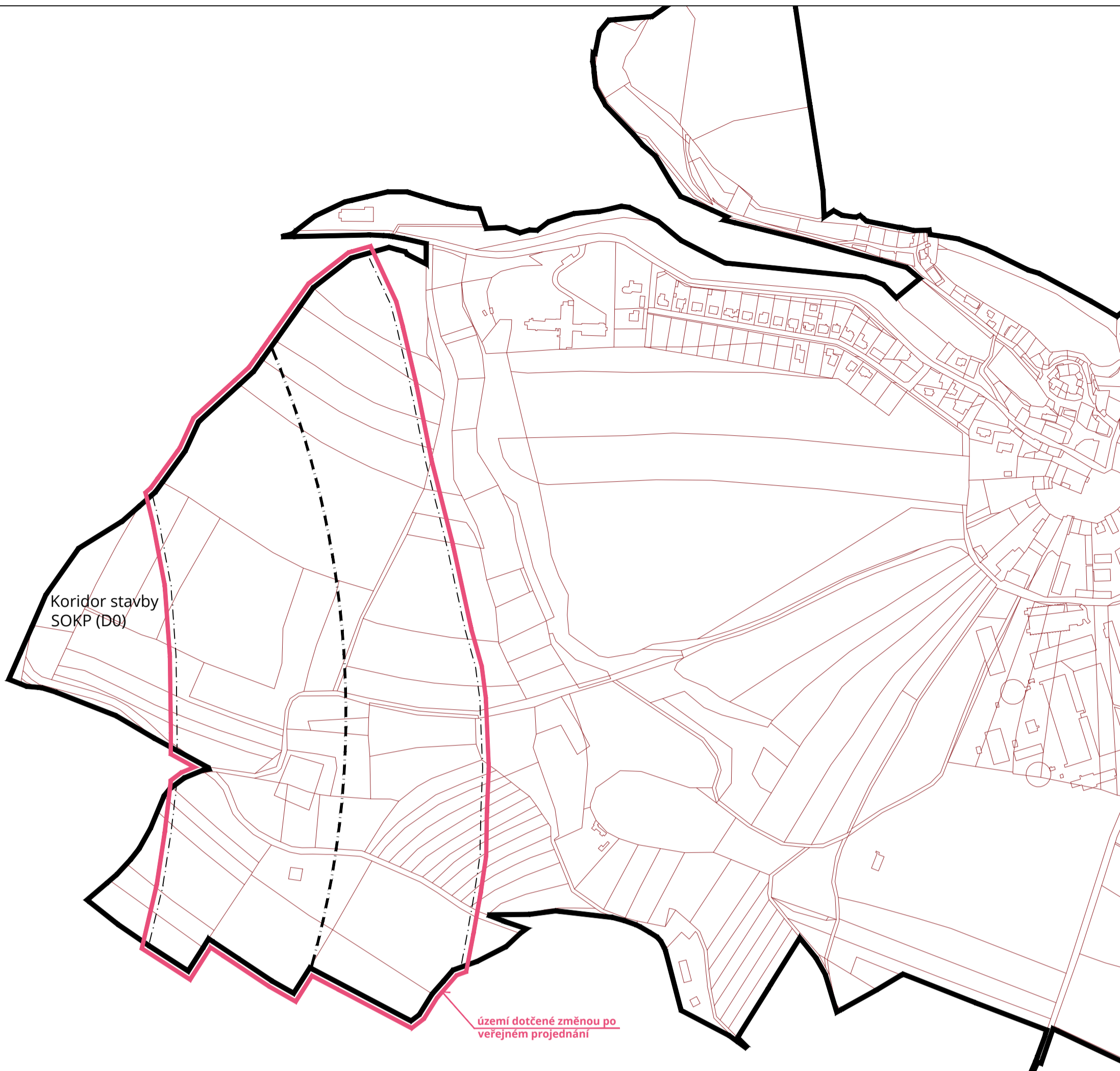


LEGENDA

	Hranice administrativního území obce	
	Hranice katastrálních území	
	Hranice pozemků	
STAV	NÁVRH	RUŠENO
	Zastavěné území	
Zastavitelné plochy		
	Plochy obytné a občanské zástavby	
Komunikace		
	Místní a účelové komunikace	
	Nezpevněné komunikace	
	Rozšíření dálnice D10	
	Koridor stavby SOKP (D0)	
POZN.:		
	Území dotčené změnou po veř. projednání	



Záznam o nabytí účinnosti změny č. 1 územního plánu obce Jenštejn

číslo usnesení

číslo jednací

datum vydání

datum nabytí účinnosti

pořizovatel
 Obecní úřad Jenštejn
 9. května 60, 250 73 Jenštejn
 +420 286 851 985, info@jenstejn.cz

oprávněná úřední osoba Ing. akad. arch. Sylva Matějková

pořizovatel acquirer	Obecní úřad Jenštejn 9. května 60, 250 73 Jenštejn +420 286 851 985, info@jenstejn.cz
kontaktní osoba contact	Ing. akad. arch. Sylva Matějková
objednatel client	obec Jenštejn 9. května 60, 250 73 Jenštejn +420 286 851 985, info@jenstejn.cz
kontaktní osoba contact	
stupeň phase	Změna č. 1 ÚP
zpracovatel architect	
	UNIT architekti, s.r.o. Thákurova 9, 166 34 Praha 6 +420 224 356 470 info@unitarch.eu
hlavní architekt chief architect	prof. Ing. arch. Michal Kohout Ing. arch. Filip Tittl
vedoucí projektu job architect	Ing. arch. Lukáš Havelka
datum date	06/2019 - Upravený návrh pro opakované veřejné projednání
název a číslo výkresu drawing title	Změna č. 1 územního plánu Jenštejn: 05 Doprava
měřítko / formát scale	1 : 5 000 / 420 x 594 mm
vypracovali prepared by	Ing. arch. Lukáš Havelka Ing. arch. Eliška Štefaničová Ing. Petr Hrdlička / technická infrastruktura Ing. arch. Petr Preininger / dopravní infrastruktura Ing. Michal Kovář / koncepce uspořádání krajiny