








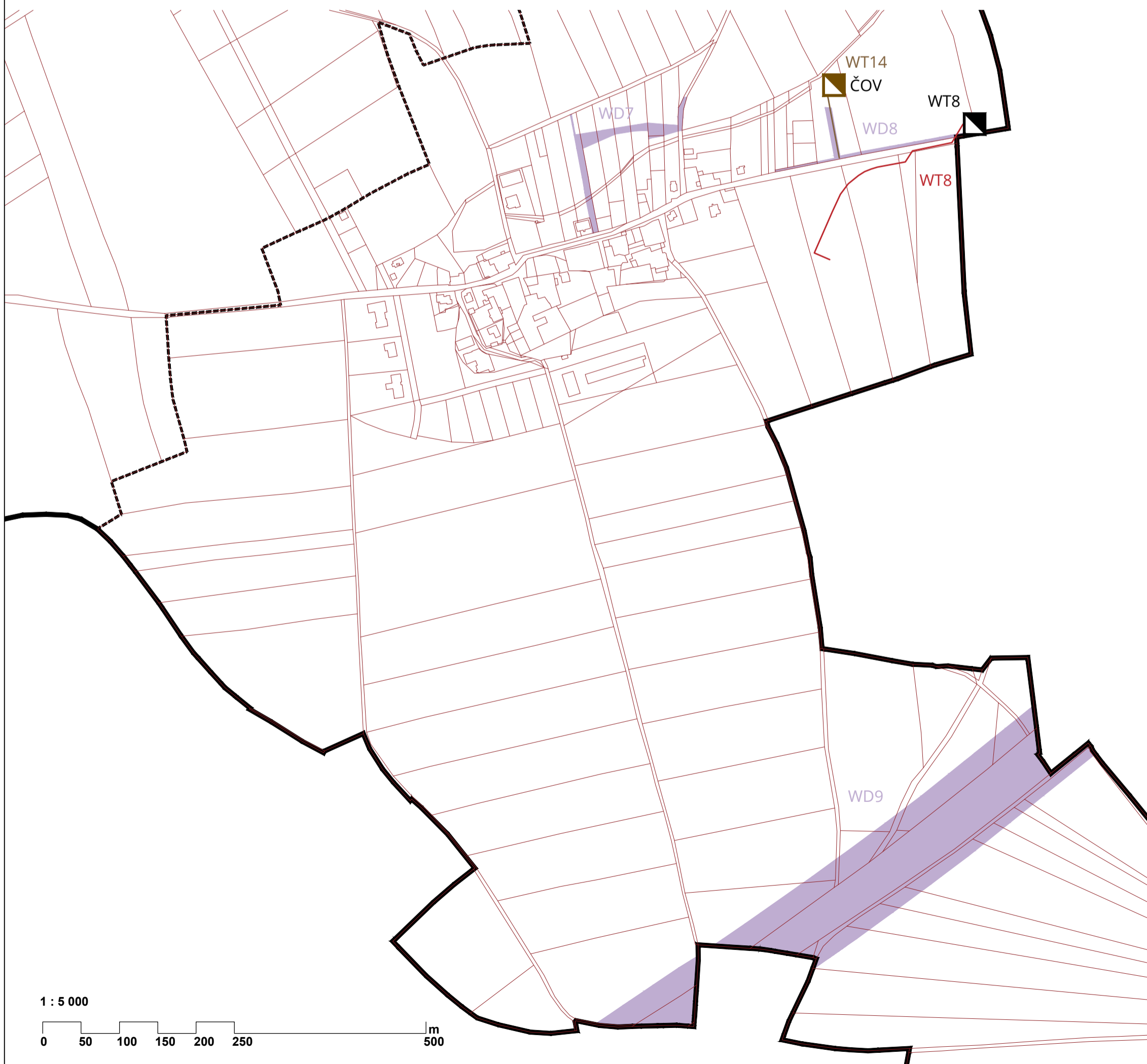
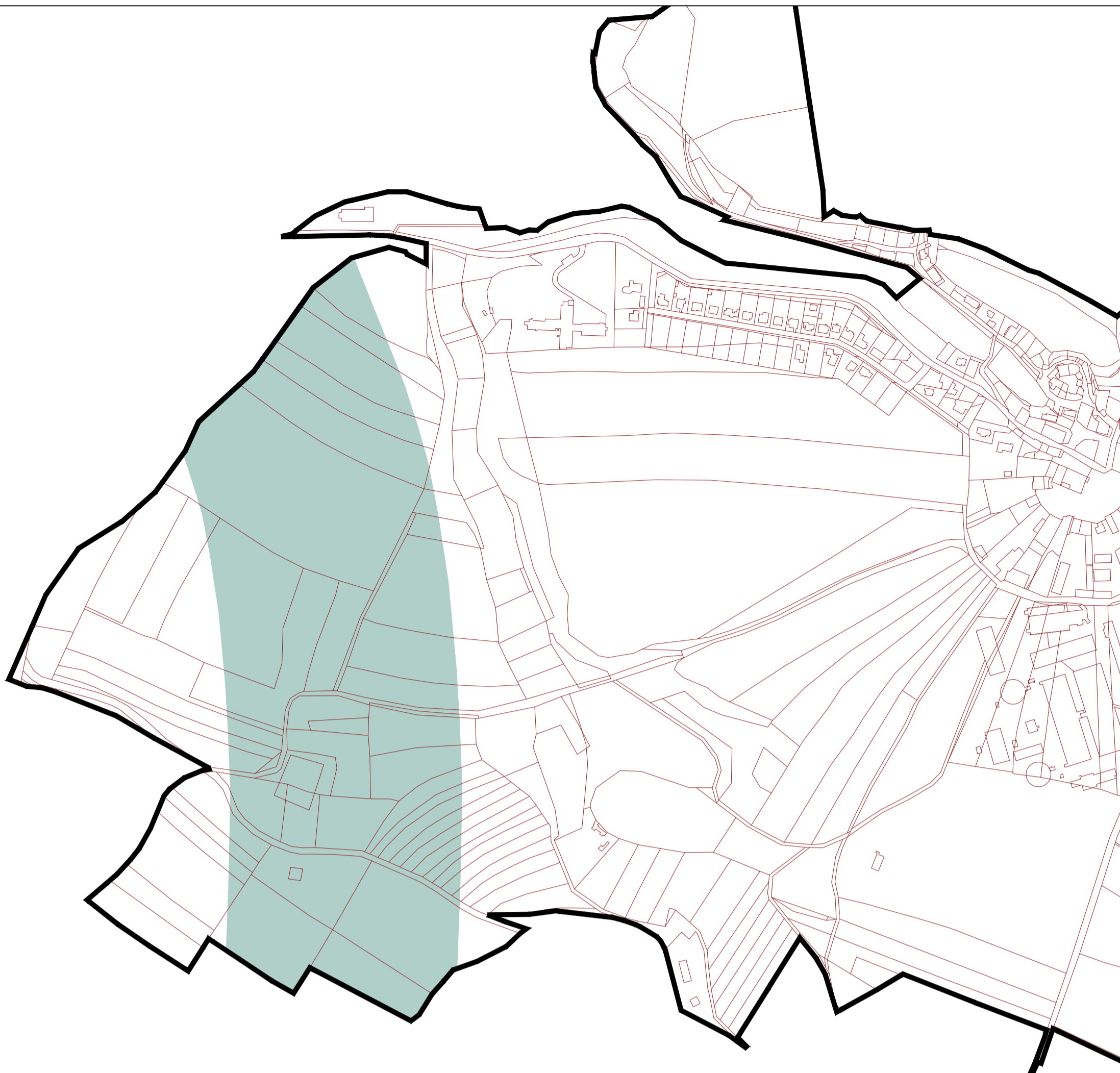


## LEGENDA

	Hranice administrativního území obce
	Hranice katastrálních území
	Hranice pozemků
<b>VPS bodové</b>	
	Čistička odpadních vod
	Trafostanice
<b>VPS liniové</b>	
	Kanalizace
	Kabelové připojení trafostanic
<b>VPS plošné</b>	
	Dopravní infrastruktura
	Územní rezerva pro prověření umístění trasy SOKP

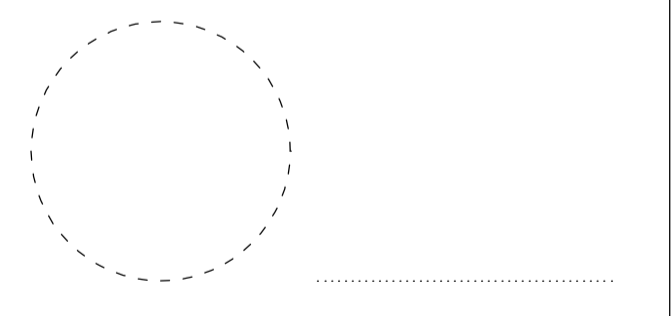


## Záznam o nabytí účinnosti změny č. 1 územního plánu obce Jenštejn

číslo usnesení .....  
 číslo jednací .....  
 datum vydání .....  
 datum nabytí účinnosti .....

pořizovatel  
 Obecní úřad Jenštejn  
 9. května 60, 250 73 Jenštejn  
 +420 286 851 985, info@jenstejn.cz

oprávněná úřední osoba Ing. akad. arch. Sylva Matějková



pořizovatel  
 autor Obecní úřad Jenštejn  
 9. května 60, 250 73 Jenštejn  
 +420 286 851 985, info@jenstejn.cz

kontaktní osoba  
 contact Ing. akad. arch. Sylva Matějková

objednatel  
 client obec Jenštejn  
 9. května 60, 250 73 Jenštejn  
 +420 286 851 985, info@jenstejn.com

kontaktní osoba  
 contact

stupeň  
 phase Změna č. 1 ÚP

zpracovatel  
 architect

**unit** **UNIT architekti, s.r.o.**  
 Thákurova 9,  
 166 34 Praha 6  
 +420 224 356 470  
 info@unitarch.eu

hlavní architekt  
 chief architect prof. Ing. arch. Michal Kohout

vedoucí projektu  
 job architect Ing. arch. Lukáš Havelka

datum  
 date 12/ 2018 - Upravený návrh pro veřejné projednání

název a číslo výkresu  
 drawing title **Změna č. 1 územního plánu Jenštejn:  
 03 Výkres veřejně prospěšných staveb**

měřítko / formát  
 scale 1 : 5 000 / 420 x 594 mm

vypracovali  
 prepared by Ing. arch. Lukáš Havelka  
 Ing. arch. Eliška Štefaničová  
 Ing. Petr Hrdlička / technická infrastruktura  
 Ing. arch. Petr Preininger / dopravní infrastruktura  
 Ing. Michal Kovář / koncepce uspořádání krajiny

1 : 5 000

